



Orly - Athis-Mon.
11h00, 9°C
90%, 1014.4hPa
11 km/h (raf. 29)

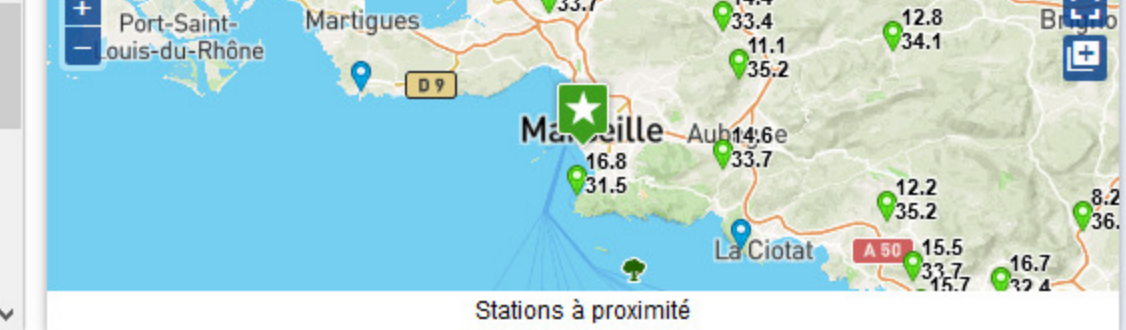



100% gratuit · 100% bénévole · 0% pub
Votre soutien a été exceptionnel !
Nous allons pouvoir recruter notre 1^{er} salarié,
mais votre soutien reste indispensable.

ADHÉRER DONNER

Climatologie du mois de juillet 2021 à **Marseille-Corniche (13)** CHANGER

Station météorologique de
Marseille-Corniche
Département 13 Bouches du Rhône
Altitude 10 mètres
Coordonnées 43,27°N | 5,36°E
Début de la climato 12/2010
Type de station Réseau StatC
Propriétaire Association Infoclimat



JUIL'21 CLIMATOLOGIE TEMPS RÉEL < JUN 2021 juillet 2021 AOÛT 2021 RECORDS MÉTADONNÉES

18.8 °C	25.5 °C	0.0 mm	5h 20mn 884 W/m²	35.4 km/h	0
19.7 °C	25.4 °C	0.0 mm	882 W/m²	17.7 km/h	
21.2 °C	24.7 °C	0.0 mm	1h 30mn 831 W/m²	20.9 km/h	4.3
19.7 °C	23.7 °C	6.0 mm	1h 50mn 898 W/m²	33.8 km/h	2
19.8 °C	26.8 °C	0.0 mm	9h 30mn 891 W/m²	22.5 km/h	4.8
22.6 °C	27.3 °C	0.0 mm	4h 50mn 1002 W/m²	41.8 km/h	5.8
21.3 °C	24.5 °C	0.0 mm	5h 10mn 1020 W/m²	16.1 km/h	3.8
20.1 °C	26.2 °C	0.0 mm	5h 20mn 1020 W/m²	43.5 km/h	4.8
19.0 °C	23.6 °C	0.0 mm	9h 50mn 885 W/m²	35.4 km/h	6.1
18.3 °C	25.4 °C	0.0 mm	8h 00mn 883 W/m²	11.3 km/h	4.6
20.4 °C	25.1 °C	0.0 mm	8h 20mn 883 W/m²	22.5 km/h	5.1
21.1 °C	28.1 °C	0.0 mm	1h 50mn 888 W/m²	43.5 km/h	5.6
17.6 °C	22.2 °C	0.0 mm	6h 50mn 972 W/m²	54.7 km/h	6.1
17.1 °C	25.2 °C	0.0 mm	9h 10mn 983 W/m²	48.3 km/h	5.8
18.7 °C	25.8 °C	0.0 mm	5h 50mn 846 W/m²	56.3 km/h	6.9
19.1 °C	26.6 °C	0.0 mm	8h 20mn 847 W/m²	46.7 km/h	6.6
19.6 °C	26.6 °C	0.0 mm	7h 40mn 828 W/m²	22.5 km/h	5.3
19.6 °C	30.7 °C	0.0 mm	8h 30mn 819 W/m²	14.5 km/h	4.8
20.1 °C	27.3 °C	0.0 mm	7h 00mn 817 W/m²	27.4 km/h	4.6
20.3 °C	26.0 °C	0.0 mm	7h 20mn 814 W/m²	17.7 km/h	4.6
21.1 °C	25.7 °C	0.0 mm	6h 30mn 817 W/m²	12.9 km/h	4.1
21.9 °C	26.8 °C	0.0 mm	6h 40mn 784 W/m²	20.9 km/h	4.3
21.2 °C	29.4 °C	0.0 mm	4h 50mn 814 W/m²	38.6 km/h	6.1
26.1 °C	31.4 °C	0.0 mm	4h 00mn 823 W/m²	46.7 km/h	7.4
22.9 °C	26.7 °C	0.0 mm	4h 00mn 887 W/m²	33.8 km/h	4.6
22.2 °C	25.7 °C	0.0 mm	4h 30mn 795 W/m²	30.6 km/h	5.1
22.9 °C	25.8 °C	0.0 mm	6h 00mn 782 W/m²	32.2 km/h	4.8
21.9 °C	27.9 °C	0.0 mm	4h 10mn 888 W/m²	25.7 km/h	4.6
22.2 °C	27.9 °C	0.0 mm	6h 50mn 770 W/m²	29.0 km/h	4.6
22.4 °C	26.6 °C	0.0 mm	6h 10mn 905 W/m²	24.1 km/h	4.3
22.8 °C	28.4 °C	0.0 mm	3h 10mn 889 W/m²	35.4 km/h	4.3
20.7 °C	26.4 °C	6.0 mm	179h 00mn 180 kWh/m²		145.8mm
26.1 °C	31.4 °C <small>34.8°C le 31/07/2017</small>	6.0 mm/jour	1020 W/m²	56.3 km/h	
17.1 °C <small>14.9°C le 02/07/2013</small>	22.2 °C				

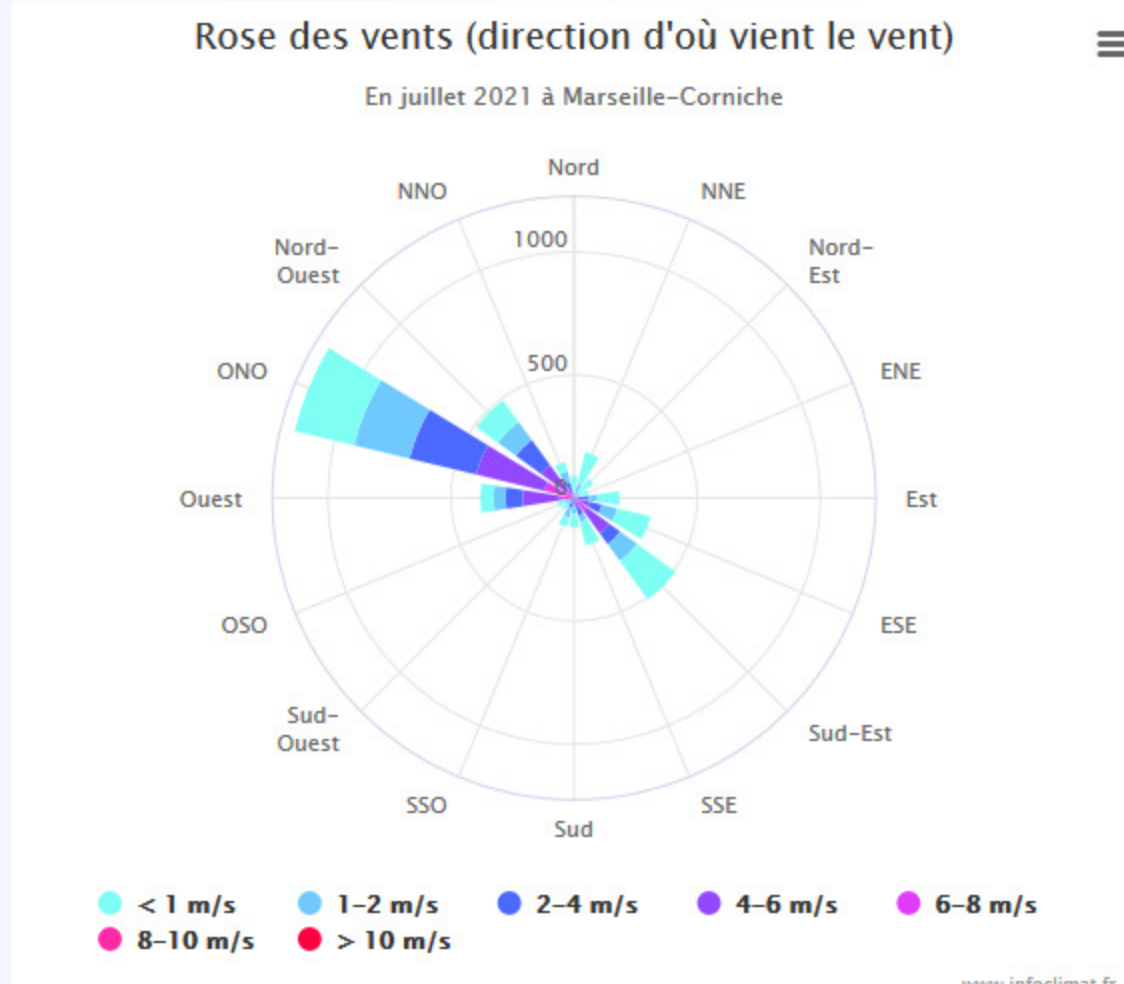
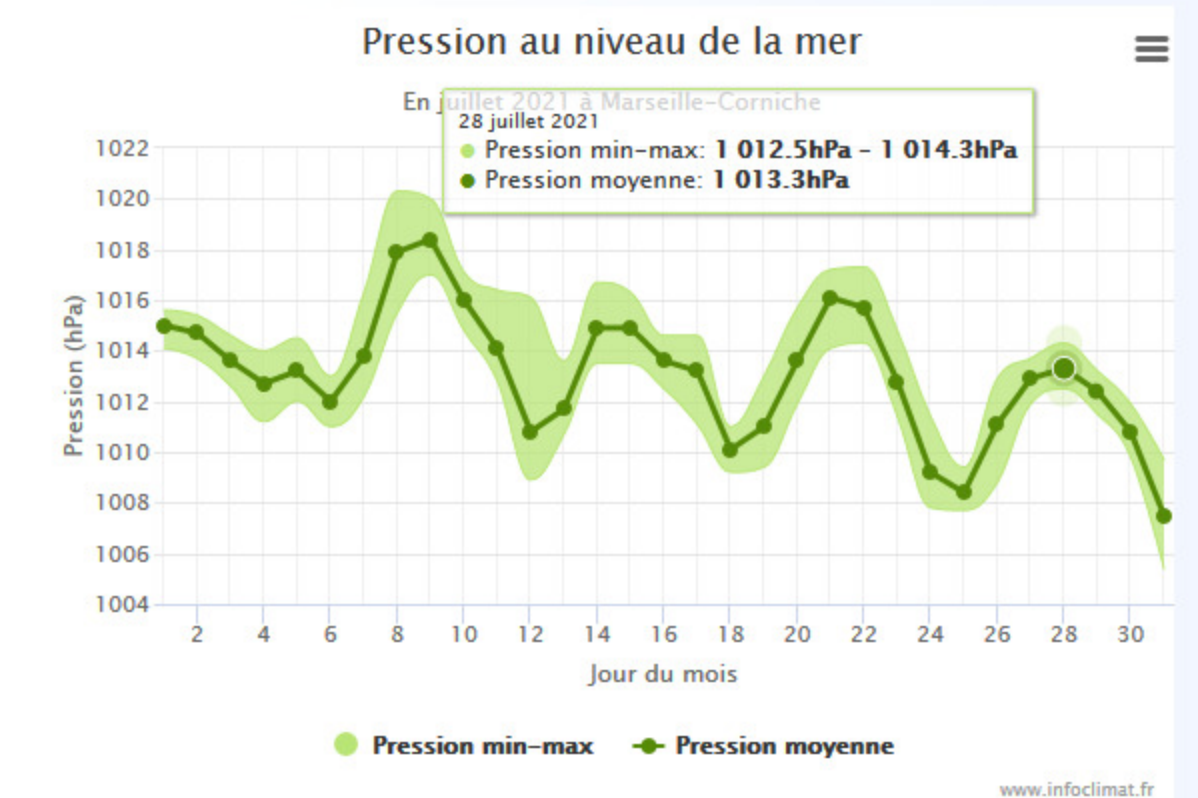
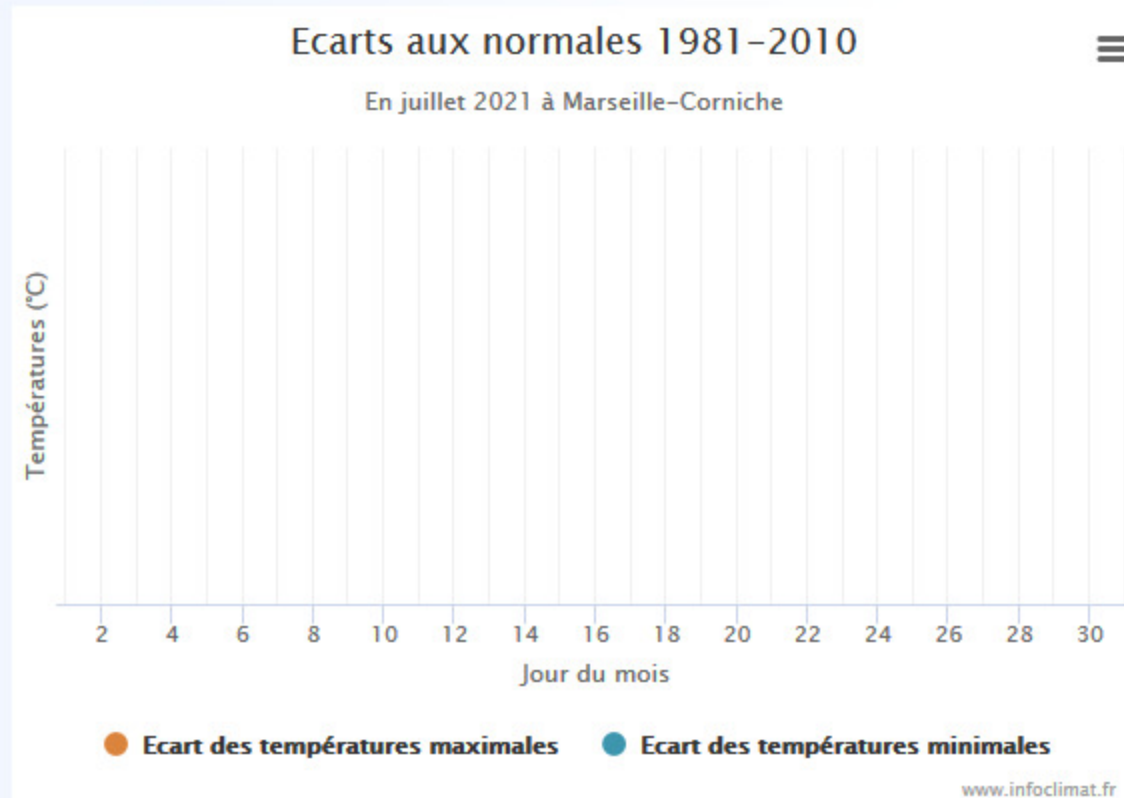
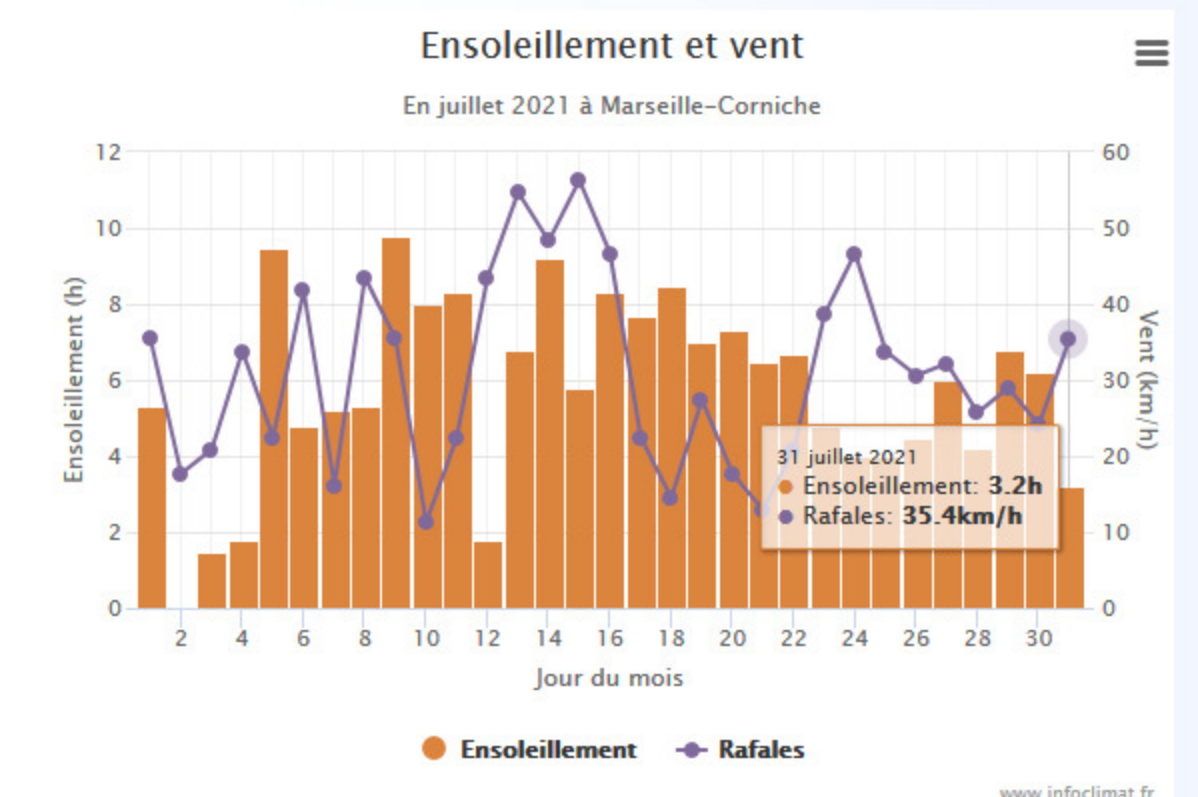
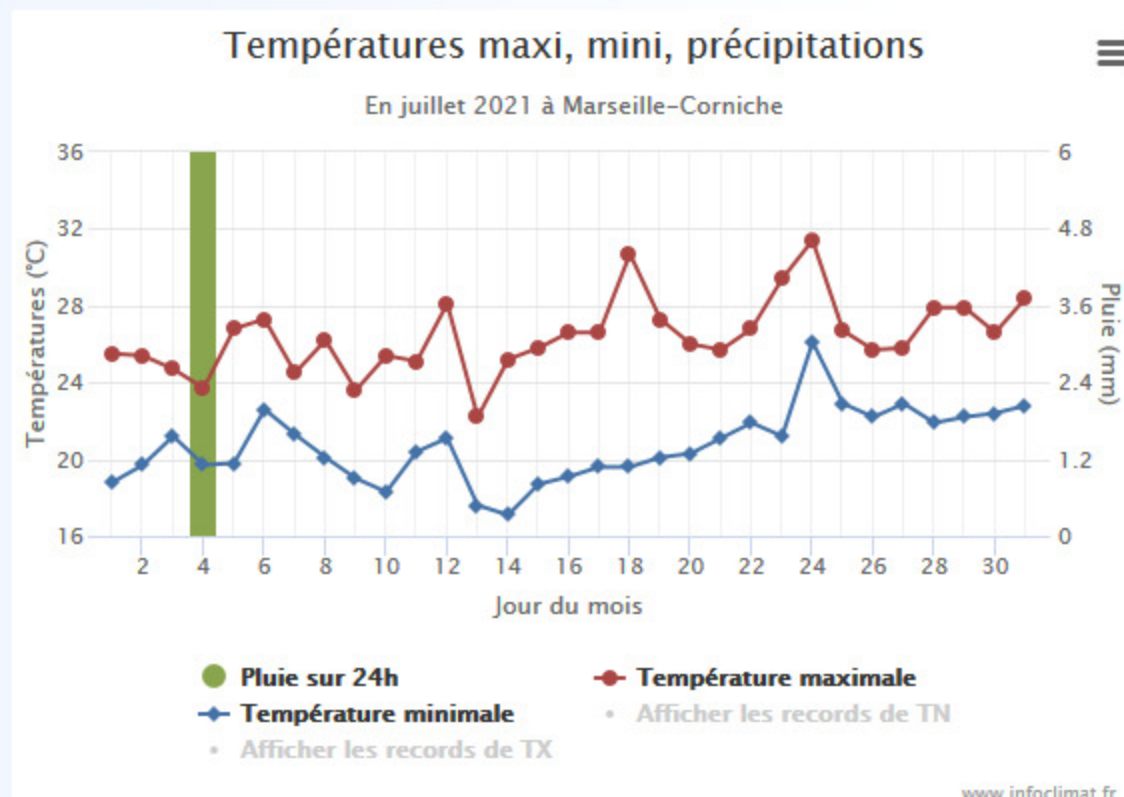
Nombre de jours avec

gelée Tn ≤ 0	0	nuits tropicales Tn ≥ 20	19
forte gelée Tn ≤ -5	0	forte chaleur Tx ≥ 30	2
sans dégel Tx ≤ 0	0	très forte chaleur Tx ≥ 35	0

Rang dans la climatologie (sur 11 années)

en TNM la plus basse	6 ^e
en TNM la plus haute	6 ^e
en TXM la plus haute	7 ^e
en TXM la plus basse	5 ^e
en température moyenne la plus basse	4 ^e
en température moyenne la plus haute	8 ^e

DJU chauffe (DJC) 0.1
DJU froid (DJF) 173.3
Température moyenne (TN + TX) ÷ 2 23.6 °C
Température moyenne (de 4226 valeurs) 23.1 °C



%	N	NNE	NE	ENE	Est	ESE	SE	SSE	Sud	SSO	SO	OSO	O	ONO	NO	NNO
1.5	3.1	1.6	0.9	2.1	3.3	4.6	2.3	1.4	0.9	0.6	0.8	1.3	5.9	2.6	0.9	34%
0.4	1.4	0.6	0.3	0.9	1.5	2	0.7	0.7	0.9	0.5	0.5	1.2	5.5	2.2	1.1	20%
0.1			0.1	1.1	1.2	1.3	0.9	0.7	0.8	0.3	0.3	1.7	6.6	3	0.5	19%
0.1				0.3	1	2.7	0.6	0.1	0.2		0.1	3.5	6.7	3	0.8	19%
				0.1	0.6	1.5	0.2					0.9	2.2	0.9	0.2	7%
												0.5	0.7	0.1		1%
																0.2
2%	5%	2%	1%	4%	8%	12%	5%	3%	3%	1%	2%	9%	28%	12%	4%	

